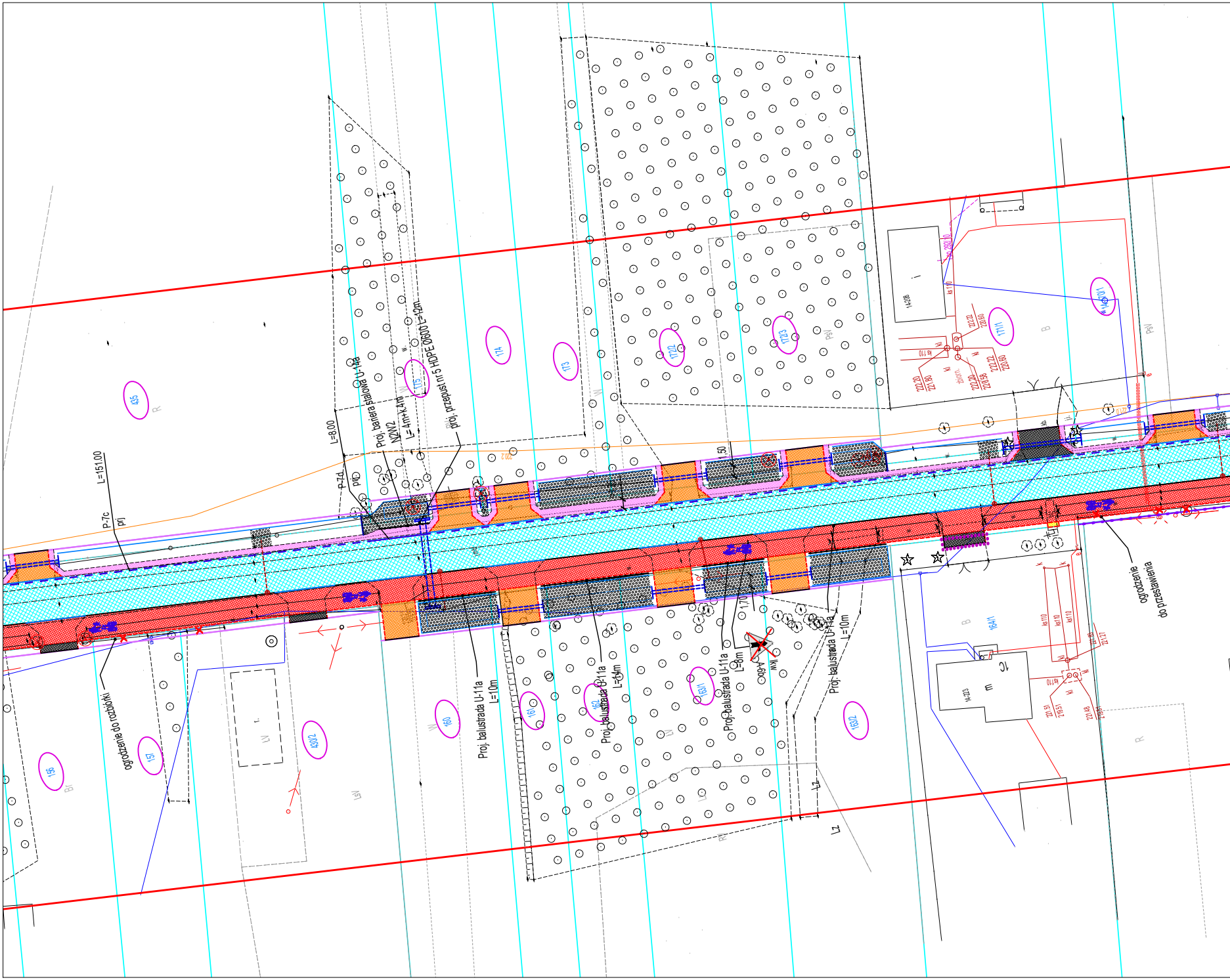
L=151.00
P-7c
prj
ogrodzenie do rozbiórki
435
R
156
157
430/2
160
161
162
163/1
163/2
164/1
171/1
172/2
172/3
173
174
175
140/1
L=8.00
P-7d
prj
Proj. bariera stalowa U-14a
N2W2
L= 4m+k.4m
proj. przepust nr 5 HDPE Ø600 L=12m
Proj. balustrada U-11a
L=10m
Proj. balustrada U-11a
L=14m
Proj. balustrada U-11a
L=8m
1,70
1,50
A-6b
Proj. balustrada U-11a
L=10m
Lz
PsV
B
14-208
14-223
ks 110
222.22
220.60
222.20
221.80
222.20
220.58
221.51
219.51
221.48
221.93
221.27
221.0
220.2
ogrodzenie
do przestawienia

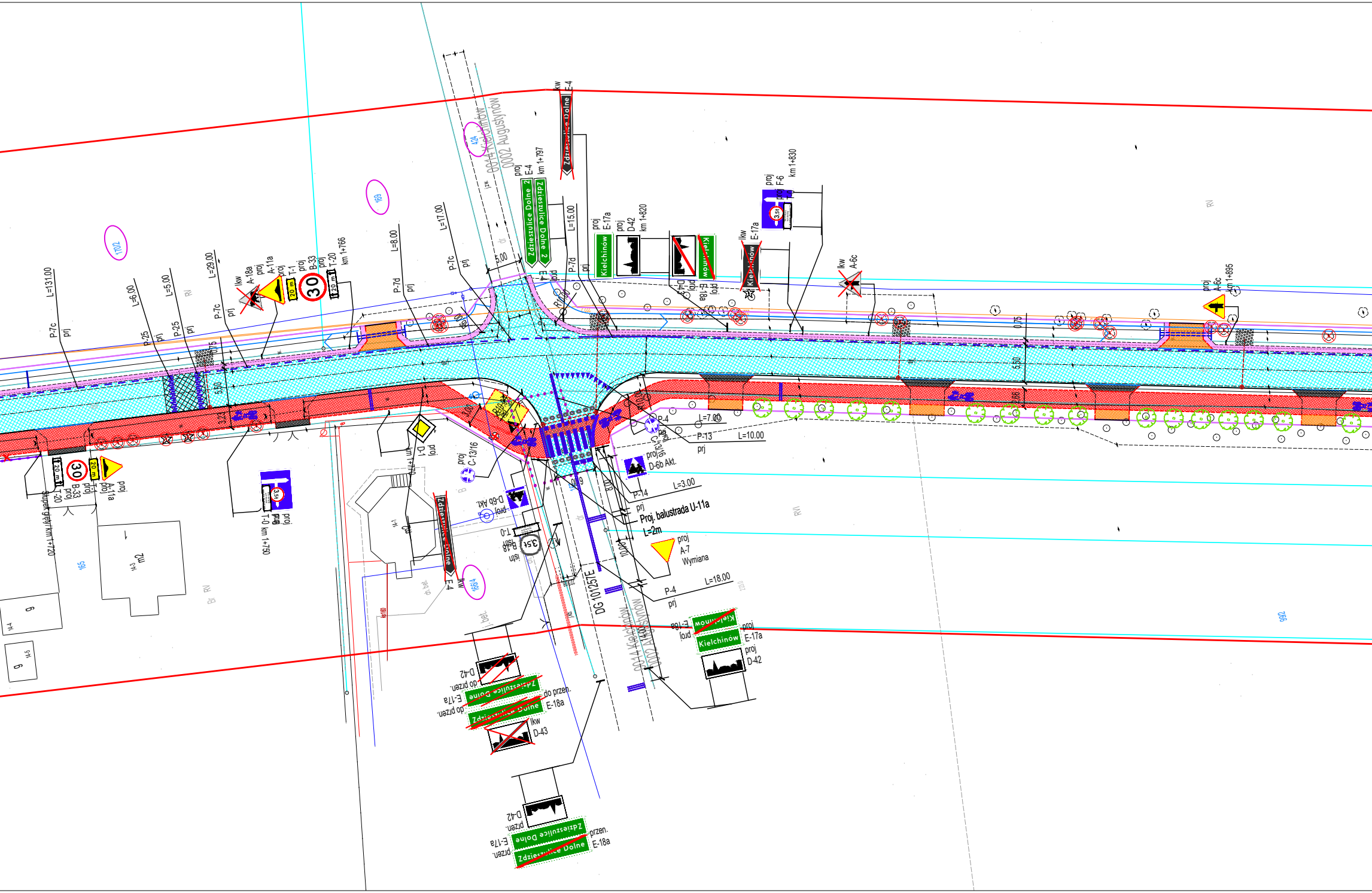
L=131.00
P-7c
prj
L=6.00
P-25
prj
L=5.00
P-25
prj
L=29.00
P-7c
prj
lkw
A-18a
proj
A-11a
proj
T-1
proj
B-33
proj
T-20
km 1+766
30
20 m
L=8.00
P-7d
prj
L=17.00
P-7c
prj
5.00
proj
E-4
km 1+797
lkw
E-4
Zdzieszulice Dolne 2
Zdzieszulice Dolne
L=15.00
P-7d
prj
proj
E-17a
Kielchinów
proj
D-42
km 1+820
E-18a
lkw
E-17a
proj
F-6
km 1+830
3,5t
lkw
A-6c
proj
A-6c
km 1+895
0.75
5.50
L=7.00
P-4
P-13
prj
L=10.00
proj
C-13/16
proj
D-6b Akt.
L=3.00
P-14
prj
Proj. balustrada U-11a
L=2m
proj
A-7
Wymiana
P-4
prj
L=18.00
DG 101257E
0014 Kielchinów
0002 Augustynów
lkw
E-18a
proj
E-17a
proj
D-42
D-42
do przen.
E-17a
do przen.
E-18a
lkw
D-43
D-42
przen.
E-17a
przen.
E-18a
proj
D-1
proj
C-13/16
D-6b Akt.
proj
T-0 km 1+750
proj
T-20
B-33
A-11a
Słupek grafy km 1+720
RV
RVI
169
170/2
424
165
1664
256
m2
9

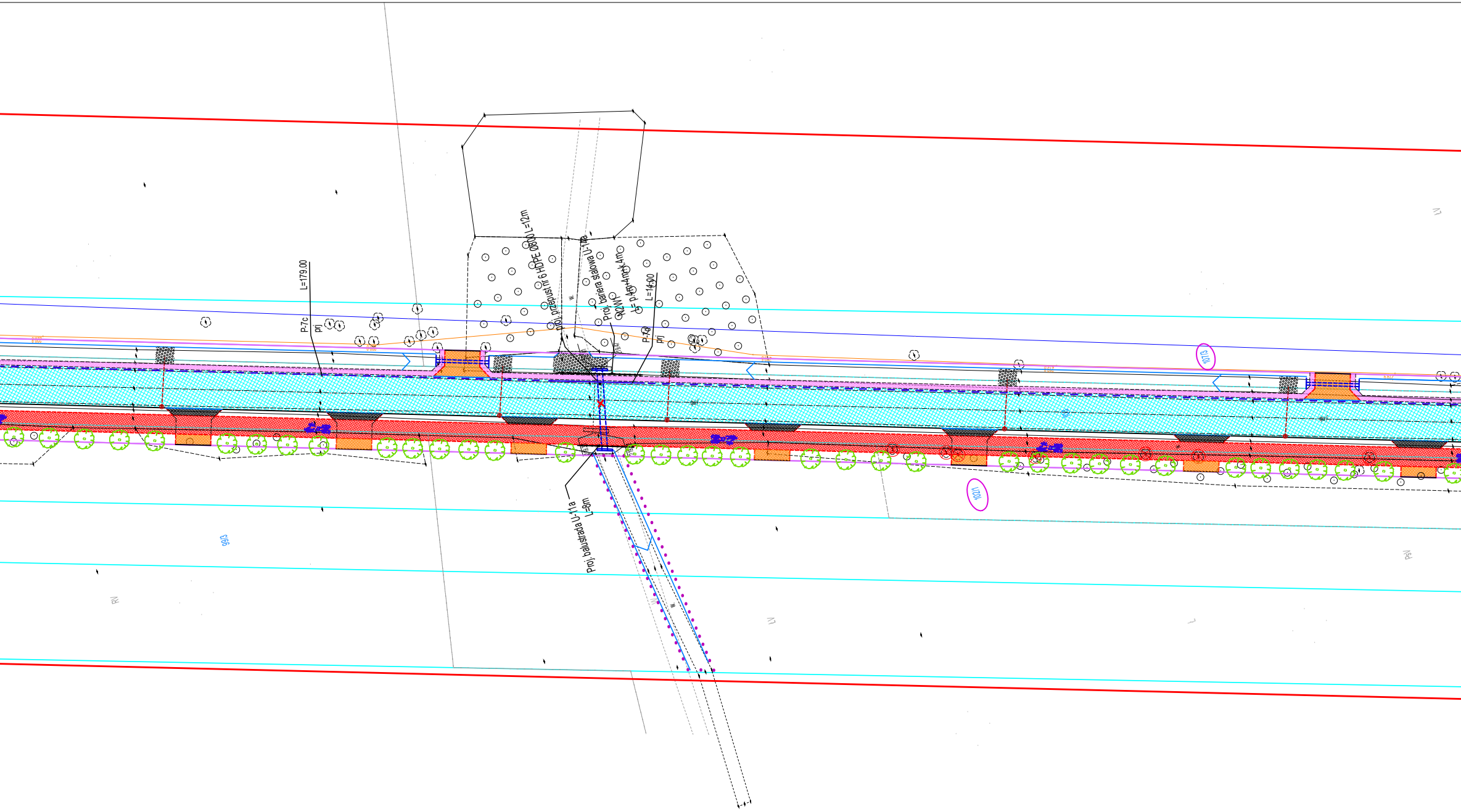
L=179.00
P-7c
prj
Proj. przepust nr 6 HDPE Ø800 L=12m
Proj. bariera stalowa U-16a
N2W1
L= p.4m+4m+k.4m
L=14.00
P-7d
prj
Proj. balustrada U-11a
L=8m
99/3
102/1
107/3
RV
ŁV
PsV
L

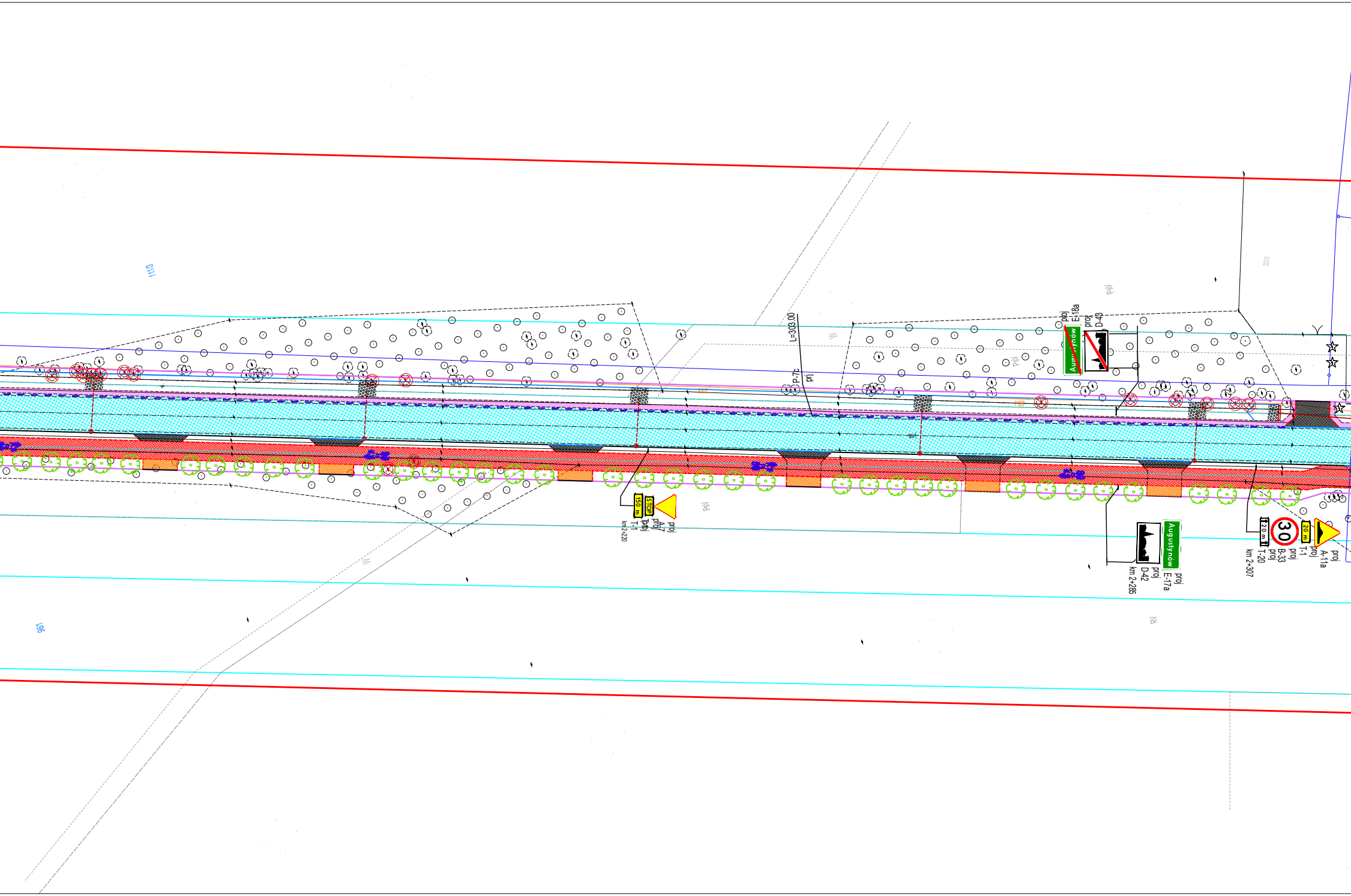
1/113
1/96
L=303.00
P-7c
proj
proj
E-18a
proj
D-43
Augustynów
STOP
150 m
proj
A-7
proj
T-1
km 2+220
proj
E-17a
Augustynów
proj
D-42
km 2+285
30
20 m
120 m
proj
A-11a
proj
T-1
proj
B-33
proj
T-20
km 2+307
PsV
RV
W

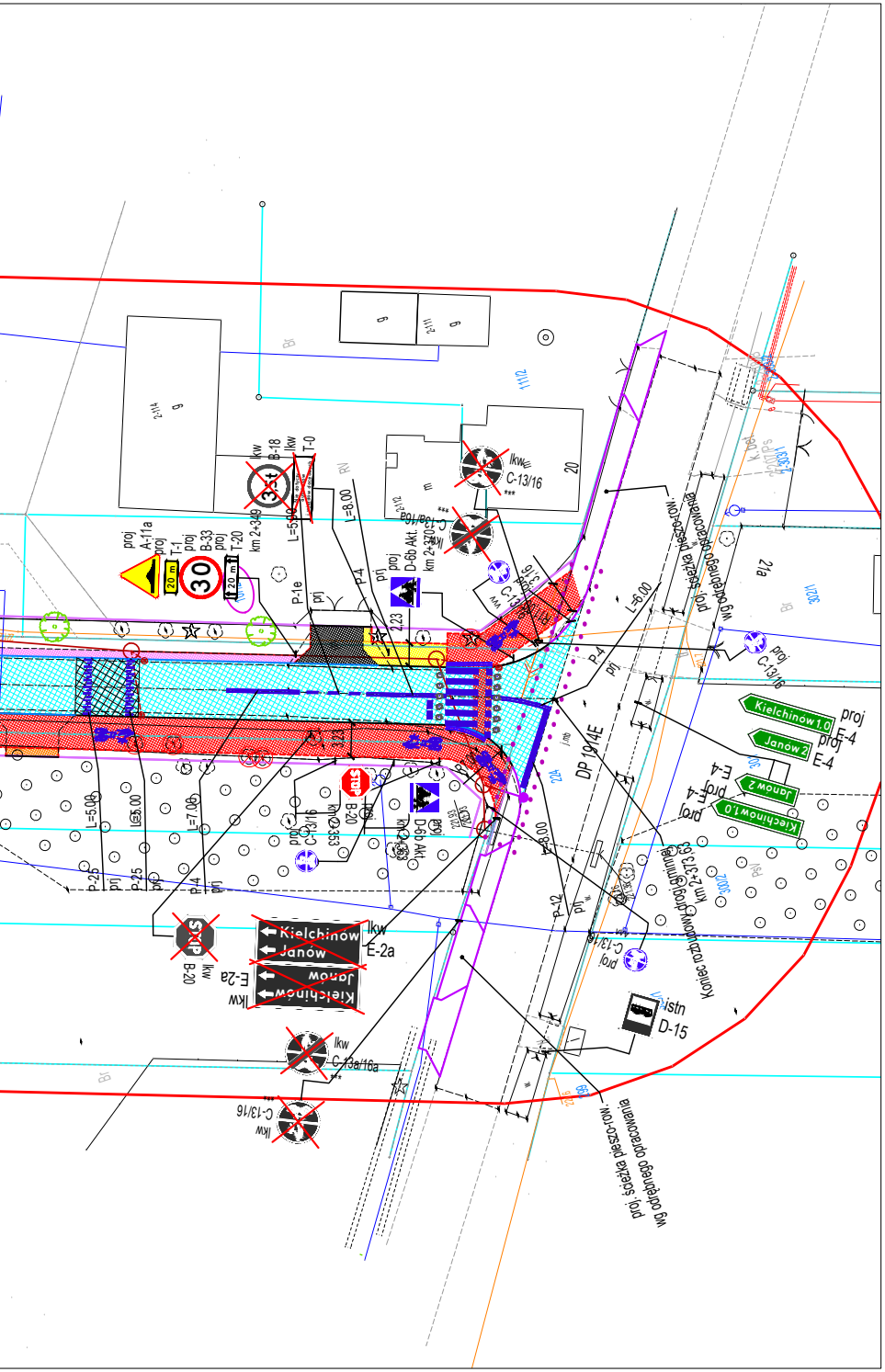
Kielchinów 1,0
Janów 2
proj E-4
Janów 2
Kielchinów 1,0
proj E-4
Kielchinów
Janów
Janów
Kielchinów
lkw E-2a
lkw E-2a
proj A-11a
proj T-1
proj B-33
proj T-20
30
20 m
20 m
lkw B-18
lkw T-0
km 2+349
L=5,00
L=8,00
P-1e
P-4
proj D-6b Akt.
km 2+370
lkw C-13a/16a
lkw C-13/16
proj C-13/16
proj C-13/16
DP 1914E
L=6,00
L=8,00
L=5,00
L=6,00
L=7,00
P-25
P-25
P-12
P-4
proj B-20
proj D-6b Akt.
lkw B-20
STOP
lkw C-13a/16a
lkw C-13/16
istn D-15
istn D-15
proj. ścieżka pieszo-row. wg odrębnego opracowania
proj. ścieżka pieszo-row. wg odrębnego opracowania
Koniec rozbudowy drogi gminnej km 2+373,53
2/14
2/11
1112
1211
21a
20
***
^^^

Legenda:

🟦	- proj. jezdnia - nawierzchnia bitumiczna
🟥	- proj. ścieżka pieszo-rowerowa - nawierzchnia bitumiczna
🟨	- proj. chodnik - nawierzchnia z kostki brukowej szarej
⬛	- proj. zjazdy - nawierzchnia z kostki brukowej grafitowej
🟧	- proj. zjazdy - nawierzchnia z destruktu bitumicznego
🟩	- proj. zatoka autobusowa - nawierzchnia z kostki kamiennej
🟪	- proj. pobocze drogi - nawierzchnia z destruktu bitumicznego
▩	- proj. próg płytowy o nawierzchni bitumicznej
▦	- proj. umocnienie skarp/dna rowu płytami ażurowymi
—	- proj. krawężnik bet. 15x30
—	- proj. krawężnik bet. 15x22
- - -	- proj. obrzeże bet. 8x30
- - -	- proj. krawędź jezdni/ pobocza
—	- proj. płyta ostrzegawcza z wypustkami 35x35cm
<	- proj. rów przydrożny
—	- przegroda szczelna w rowie
═══	- proj. przepusty ze ścianką czołową
○	- proj. studnie rewizyjne bet.
○	- proj. studnie osadnikowe bet.
—	- proj. kanał deszczowy PP
●- - -	- proj. wpust deszczowy z przykanalikiem PP DN160
▭	- proj. tunel rozsączający 0,76x1,30x2,30 m
- - -	- proj. drenaż PP DN200
○	- proj. studzienka drenażowa DN425 z osadnikiem
—	- proj. oznakowanie poziome i urządzenia BRD (wg odrębnego opracowania)
✕	- elementy przeznaczone do likwidacji
⊗	- drzewa przeznaczone do wycinki
✿	- proj. nasadzenia kompensacyjne
—•—	- balustrada U-11a
—•—	- bariera stalowa energochłonna
—■—	- proj. lokalizacja ogrodzenia
—	- istn. granice nieruchomości
—	- proj. linie podziału nieruchomości
XXX	- oznaczenie numerów ewidencyjnych działek, przeznaczonych do przejęcia pod pas drogowy drogi gminnej (w części lub w całości)
istn D-15	- istn. oznakowanie pionowe
proj A-7	- proj. oznakowanie pionowe
■■■	- proj. oznakowanie poziome
═	- proj. linie akustyczno-wibracyjne
● ● ●	- proj. punktowe elementy odblaskowe
***	- znaki C-13a/16a i C-13/16 w ciągu DP 1914E zostaną ustawione w ramach inwestycji budowy ciągu pieszo-rowerowego i będą przeznaczone do likwidacji tylko w przypadku, gdy inwestycja w ciągu DP1914E zostanie zrealizowana przed przedmiotową inwestycją.
^^^	- w przypadku, kiedy przedmiotowa inwestycja zostanie zrealizowana przed inwestycją w ciągu DP1914E znaki C13/16 zastąpić znakami C13a/16a

Nazwa obiektu budowlanego: Rozbudowa drogi gminnej nr 101261E (Kielchinów - Augustynów)					Rys. nr 1.3
STAŁA ORGANIZACJA RUCHU Z INWENTARYZACJĄ ISTNIEJĄCEGO OZNAKOWANIA					Skala 1:500
Specjalność:	Funkcja:	Imię i nazwisko:	Nr uprawnień:	Podpis:	Data opracowania: 06.2022r.
Inżynieryjna - Drogowa	Projektant	mgr inż. Kazimierz Mamos	GP.IV.7342/40/94		